




Congres 'Waterbeheer en Landschapshistorie'

 Datum	15 oktober 2019
 Locatie	Rijksdienst voor Cultureel Erfgoed, Smallepad 5 Amersfoort
 Tijd	12.30-17.00 uur (inloop met lunch vanaf 12.00 uur)

Plenair programma

- 12:00 uur Inlooplunch
- 12:30 uur Welkom en opening
Dagvoorzitter Pieter-Jan Hofman (Lid algemeen bestuur HH Delfland) en Arjan de Zeeuw (Directeur RCE)
- 12:35 uur Introductie Landschapshistorie en Waterbeheer
Berno Strootman (Rijksadviseur)
- 12:55 uur Ontwikkeling van beekdallandschappen – een tijdreis
Hans Renes (Universiteit Utrecht)
- 13:10 uur In gesprek met Bas van der Wal (STOWA) en Arne Haijtsma (RCE) over de vruchten van de samenwerking
- 13:20 uur In gesprek met Hans Bleumink (Bureau Overland) over het Handboek Beken en Erfgoed

Pauze

Werksessies ronde 1

13:45 uur – 15:00 uur

Pauze

Werksessies ronde 2

15:30 uur – 16:45 uur




Borrel



Rijksdienst voor het Cultureel Erfgoed
Ministerie van Onderwijs, Cultuur en
Wetenschap

stowa

Werksessies 'Waterbeheer en Landschapshistorie'

 Datum	15 oktober 2019
 Locatie	Rijksdienst voor Cultureel Erfgoed, Smallepad 5 Amersfoort
 Tijd	12.30-17.00 uur (inloop met lunch vanaf 12.00 uur)

In de rondes met werksessies kan (in beide rondes) gekozen worden uit vier werksessies

Landgoederen en klimaatadaptatie

Wim Haarmann (Provincie Noord-Brabant) & Dick Boland (Waterschap De Dommel)

Het klimaat verandert en ook landgoederen hebben steeds vaker last van wateroverlast en droogte. In deze werksessie gaan we aan de slag met een casus. We verkennen hoe landgoederen zich kunnen aanpassen aan het veranderde klimaat om de landschapshistorie te beschermen en tegelijk een bijdrage kunnen leveren aan een klimaatrobuust watersysteem. De provincie Noord-Brabant gebruikt de risicodialoog om het gesprek met het waterschap en terreinbeheerders aan te gaan. Zo kan een robuuster landgoed bijdragen aan waterbergingsopgaven en droogte verminderen.

Landschapshistorie in gebiedsprocessen

Marion Geerink (Waterschap Vechtstromen) & Jantine Schinkelshoek (Eelerwoude) & Jeroen van Westen (Landschap en Kunst)

In een gebiedsproces kan landschapshistorie worden betrokken om draagvlak voor aanpassingen in het landschap te vergroten. In deze werksessie gaan we aan de slag met de casus van de Vecht bij Grambergen. We gaan in op de beleving van landschapshistorie en -elementen bij bewoners en welke mogelijkheden het nog kan bieden voor het gebied in het lopende ontwerpproces.

Watermolenlandschappen

Hans de Mars (RHDHV) & Akke de Vries (De Waterfabriek)

Cultuurhistorische relictten kunnen een bijdrage leveren aan het oplossen van wateropgaven. In de werksessie gaan we in op hoe in het bijzonder watermolenlandschappen kunnen bijdragen aan het behalen van doelen voor ecologie, hydrologie en landschapshistorie.

Het Oude Diep met de elf gouden regels voor beekherstel en Landschapshistorie

Jeroen Visser & Rolf van Toorn (Waterschap Drents Overijsselse Delta) & Jan Neefjes (Bureau Overland)

De elf 'gouden regels' uit het Handboek Beken en Erfgoed zijn ruimtelijke aandachtspunten om landschap en erfgoed in te zetten bij wateropgaven. In deze werksessie passen we deze gouden regels toe op de casus van het Oude Diep waar vanuit landschappelijk erfgoed is gekeken naar een nieuwe inrichting en beheer van het beekdallandschap. Met de gouden regels beoordelen we de gemaakte keuzes en krijgen we zicht op de knelpunten die zich bij beekherstel kunnen voordoen. Welke regels zijn relatief eenvoudig te behalen en welke juist erg lastig/onmogelijk?



Rijksdienst voor het Cultureel Erfgoed
Ministerie van Onderwijs, Cultuur en
Wetenschap

stowa